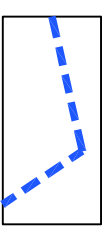







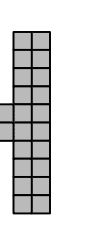





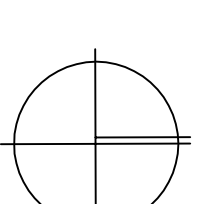


-  Bearbeitungsgränze BA 2A\_1
-  Asphalt (ohne Beschichtung o.ä.)
-  Asphalt mit Porenh-Beschichtung (Radstreifen)
-  Asphalt mit Porenh-Beschichtung (Abbeugspur und Multifunktionsstreifen)
-  Fahrbahnbeseichnung rot
-  Stieplätze (Asphalt mit Beschichtung)
-  Betonpflaster
-  Betonpflaster
-  Taktile Elemente
-  Beton-Sitzelemente mit partiellen Holz-Sitzauflagen
-  Vegetationsfläche
-  Hecke
-  Baum neu
-  Baum Bestand



ERGÄNZUNGEN	BRÜHEN	DATUM	NUMMER

**STADT KIRCHHEIM UNTER TECK**  
**KREIS ESSLINGEN**



ANERKANNT: OBER BAUMEISTER

VERWENDETE GRUNDLAGENPLÄNE

Baustandpläne Messen + Plänen Grotz GmbH  
 Katasterplan Stadt Kirchheim unter Teck, Vorkonstruktionsplan Infracon GmbH Stand 28.10.2019

PROJEKT

**Ortsmitte Öllingen Bauabschnitt 2A\_1**

PLANNUMMERSTAND

**Entwurf**

**PLANZEICHNUNG**

**FREIPLÄNEN Platzgestaltung**

MASSSTAB	VERLEGER	ZEITRAUM	DATUM
1:100	100	01/2020	07/2020
PL-002	13/17/19/20/26/28/30/31	KIRCHHEIM UNTER TECK	07/2020

