

LEGENDE

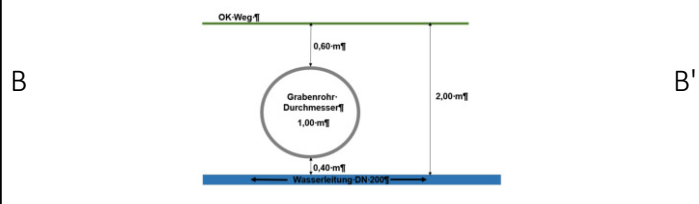
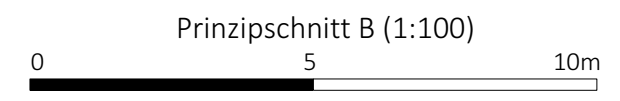
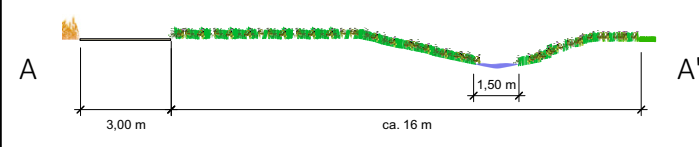
Anlage 1 zur Sitzungsvorlage ORNA/2021/004 (ö)

Bestand

- Gemarkungsgrenze
- Stromleitung
- Gasleitung
- Wasserleitung
- Bauwerke Verdolungen

Planung

- Gewässerverlauf
- Böschungsoberkanten
- Hochstaudenflur
- Durchlass mit Wellstahlprofil
- Neuanlage Wirtschaftsweg



Renaturierung Jauchertbach- Ersatzgelder
Bahnprojekt Stuttgart 21

Bearbeiter: Prof. Dr. Christian Küpfer
B. Eng. Franziska Hohensteiner

Bauherr: Stadt Kirchheim u. Teck und Gemeinde
Dettingen u. Teck

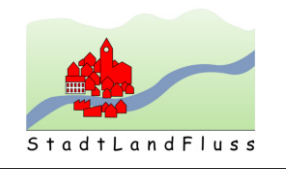
Luftbilder: Gemeinde Dettingen unter Teck

Flächenübersicht: Variante mit 10m Gewässerrandstreifer im Süden und Abschluss an Grenze zum Flugplatz

Maßnahmenfläche insgesamt	ca. 8.300 m ²	Flurstück Nr. 2046/2	ca. 2.275 m ²	Flurstück Nr. 2050	ca. 75 m ²
Anteil an Gemarkung Kirchheim u.T	ca. 230 m ² (Flst. 581)	Flurstück Nr. 2044	ca. 1.410 m ²	Flurstück Nr. 2056	ca. 215 m ²
Anteil an Gemarkung Dettingen u.T	ca. 8.070 m ²	Flurstück Nr. 580	fällt raus		
Flurstück Nr. 2055	ca. 2.015 m ²	Flurstück Nr. 2018	ca. 70 m ²		
Flurstück Nr. 2048/3	ca. 1.830 m ²	Flurstück Nr. 2047	ca. 75 m ²		

Stand: 29.10.2020

Originalmaßstab
1: 1.500



Prof. Dr. C. Küpfer
Plochinger Straße 14/3, 72622 Nürtingen
Tel. 07022 - 21 65 96 3