

KIRCHHEIM
UNTER TECK

modern · menschlich · mittendrin

LANDKREIS ESSLINGEN - STADT KIRCHHEIM UNTER TECK - GEMARKUNG KIRCHHEIM

Bebauungsplan gemäß §13a BauGB

"Stellegärten-Schiesswäsen" - 7. Änderung

Planbereich Nr. 18.02/7

Planersteller: Abteilung Städtebau und Baurecht - Kirchheim unter Teck

M. 1:500

Gezeichnet: 02.09.2022

Struck / kt

VERFAHRENSVERMERKE

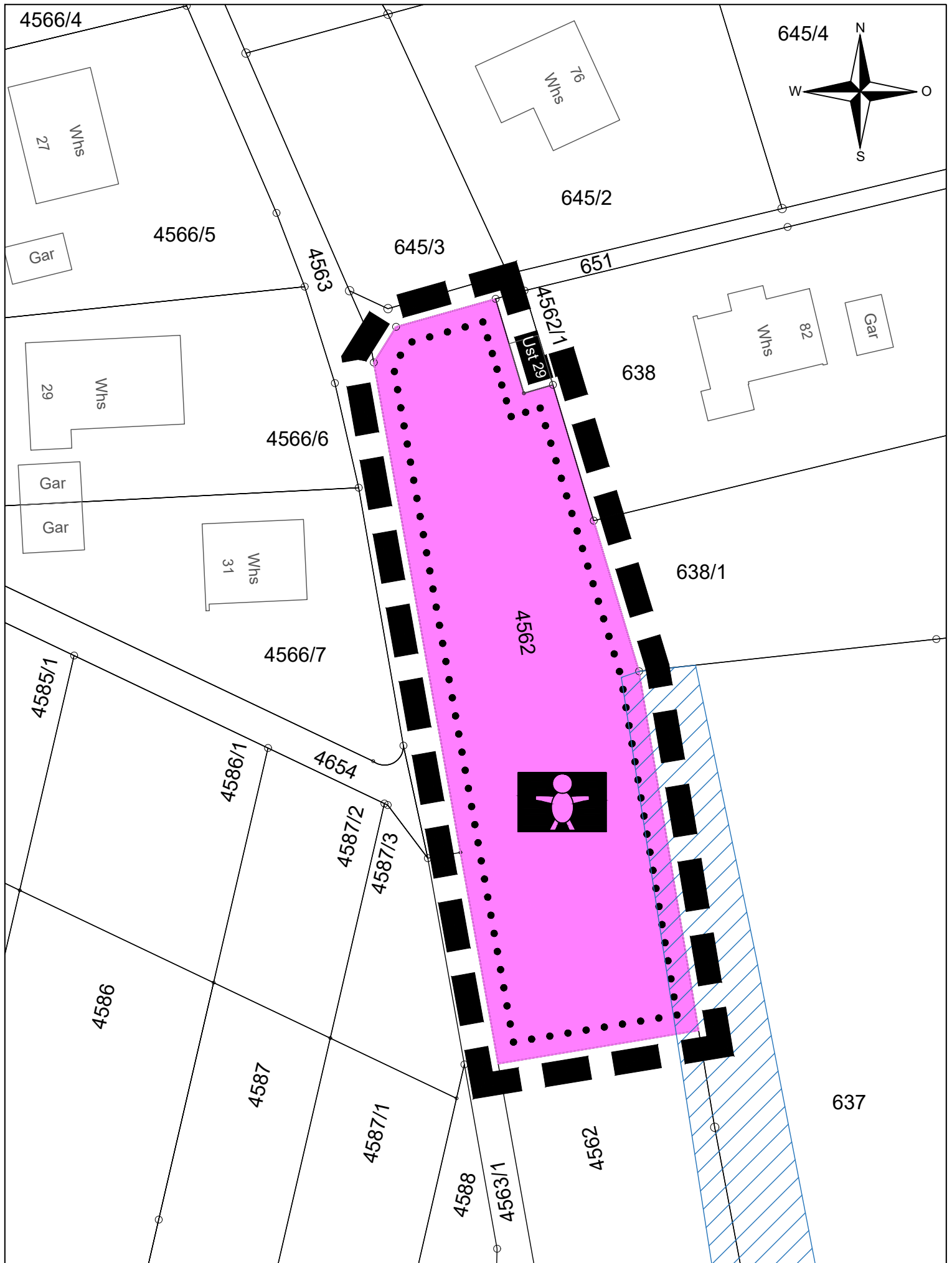
Aufstellungsbeschluss	am	
Bekanntmachung der Aufstellung § 2 Abs.1 BauGB	am	
Frühzeitige Beteiligung der Öffentlichkeit § 3 Abs.1 BauGB	von	bis
Frühzeitige Beteiligung der Behörden §4 Abs.1 BauGB	von	bis
Dem Entwurf hat der Gemeinderat zugestimmt	am	
Öffentliche Auslegung § 3 Abs. 2 BauGB	von	bis
Satzungsbeschluss gemäß §10 BauGB	am	
In Kraft getreten	am	

AUSFERTIGUNGSVERMERK

Die Übereinstimmung dieses Bebauungsplans - zeichnerischer und schriftlicher Teil - mit dem vom Gemeinderat beschlossenen Bebauungsplan wird bestätigt.
Das Bebauungsplanverfahren wurde nach den gesetzlichen Bestimmungen durchgeführt.

Kirchheim unter Teck, den

Oberbürgermeister



Maßstab 1:500

Vermerk:
 Graph. Dateiauszug vom 05.04.2022
 Geobasisdaten © LGL, www.lgl-bw.de

Gefertigt:
 Sachgebiet Umlegung und Geoinformation
 Kirchheim unter Teck, den 02.09.2022

Zeichenerklärung

Fläche für den Gemeinbedarf

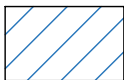
§ 9 Abs. 1 Nr. 5 BauGB



Fläche für den Gemeinbedarf mit
Zweckbestimmung Kindergarten


Umgrenzung von Schutzgebieten im Sinne des Naturschutzrechts

§ 9 Abs. 6 BauGB



Biotop gem. § 32 BNatSchG

Sonstige Planzeichen



Grenze des räumlichen
Geltungsbereiches
§ 9 Abs. 7 BauGB