KIRCHHEIM
UNTER TECK
modern · menschlich · mittendrin

Vorhabenbezogener Bebauungsplan

„ROSSBERGSTRASSE - HOHENBOLWEG“ – 9. ÄNDERUNG

Planbereich 17.01/9

- Satzungsbeschluss

Lage im Raum

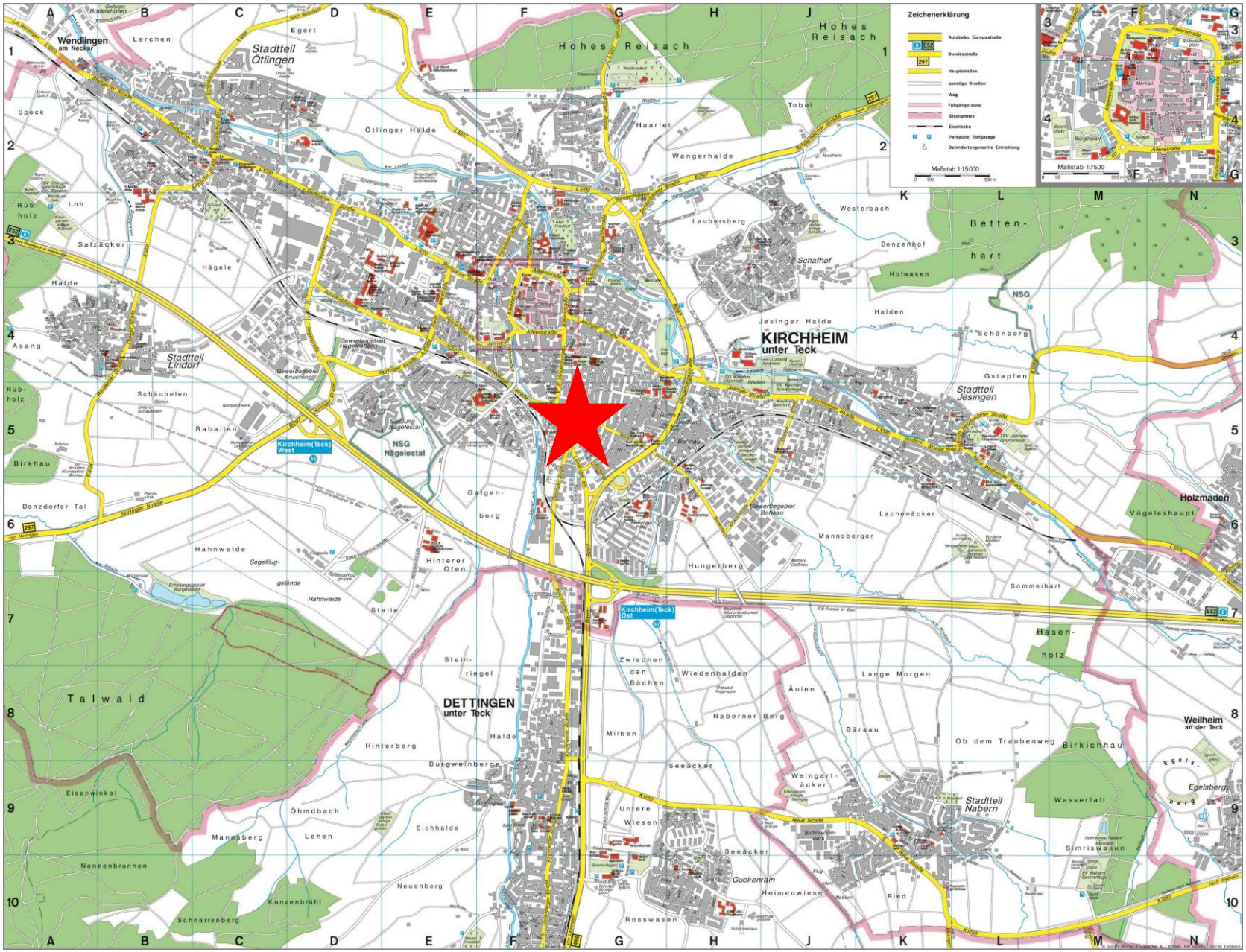
Zeichenerklärung
Autobahn, Europastraße
Bundesstraße
Hauptstraßen
sonstige Straßen
Weg
Fußgängerzone
Stadtgrenze
Eisenbahn
Parkplatz, Tiefgarage
Behindertengerechte Einrichtung
Maßstab 1:15000
Maßstab 1:7500
Wendlingen am Neckar
Stadtteil Ötlingen
Hohes Reisach
KIRCHHEIM unter Teck
Stadtteil Lindorf
Stadtteil Jesingen
Betten-hart
Kirchheim(Teck) West
NSG Nägelestal
Kirchheim(Teck) Ost
DETTINGEN unter Teck
Stadtteil Nabern
Weilheim an der Teck
Holzmaden
Talwald
Hasen-holz
Egelsberg

Luftbild mit Abgrenzung Geltungsbereich

Ausschnitt aus rechtskräftigem Bebauungsplan

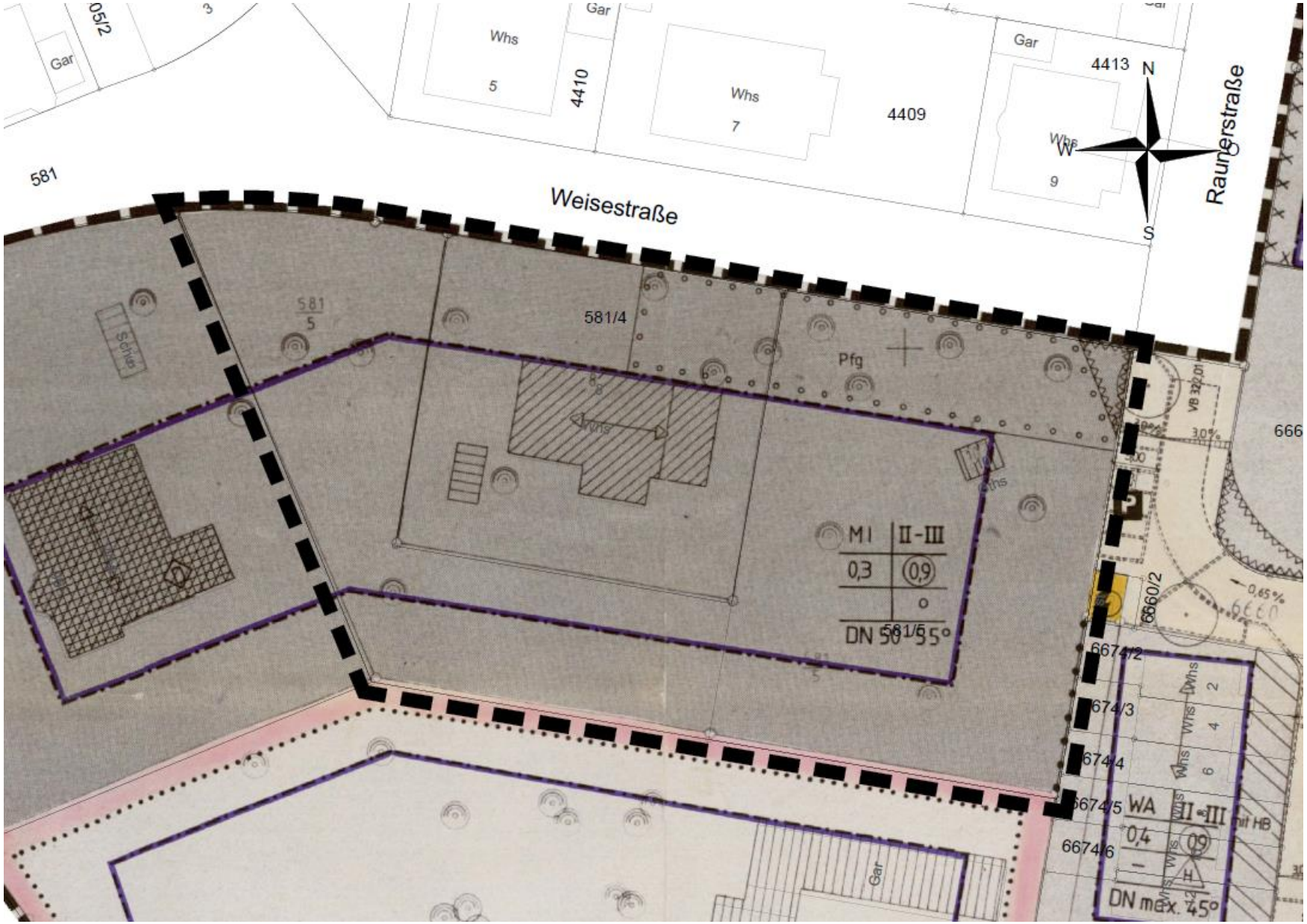

Bebauungsplan Stand Satzungsbeschluss

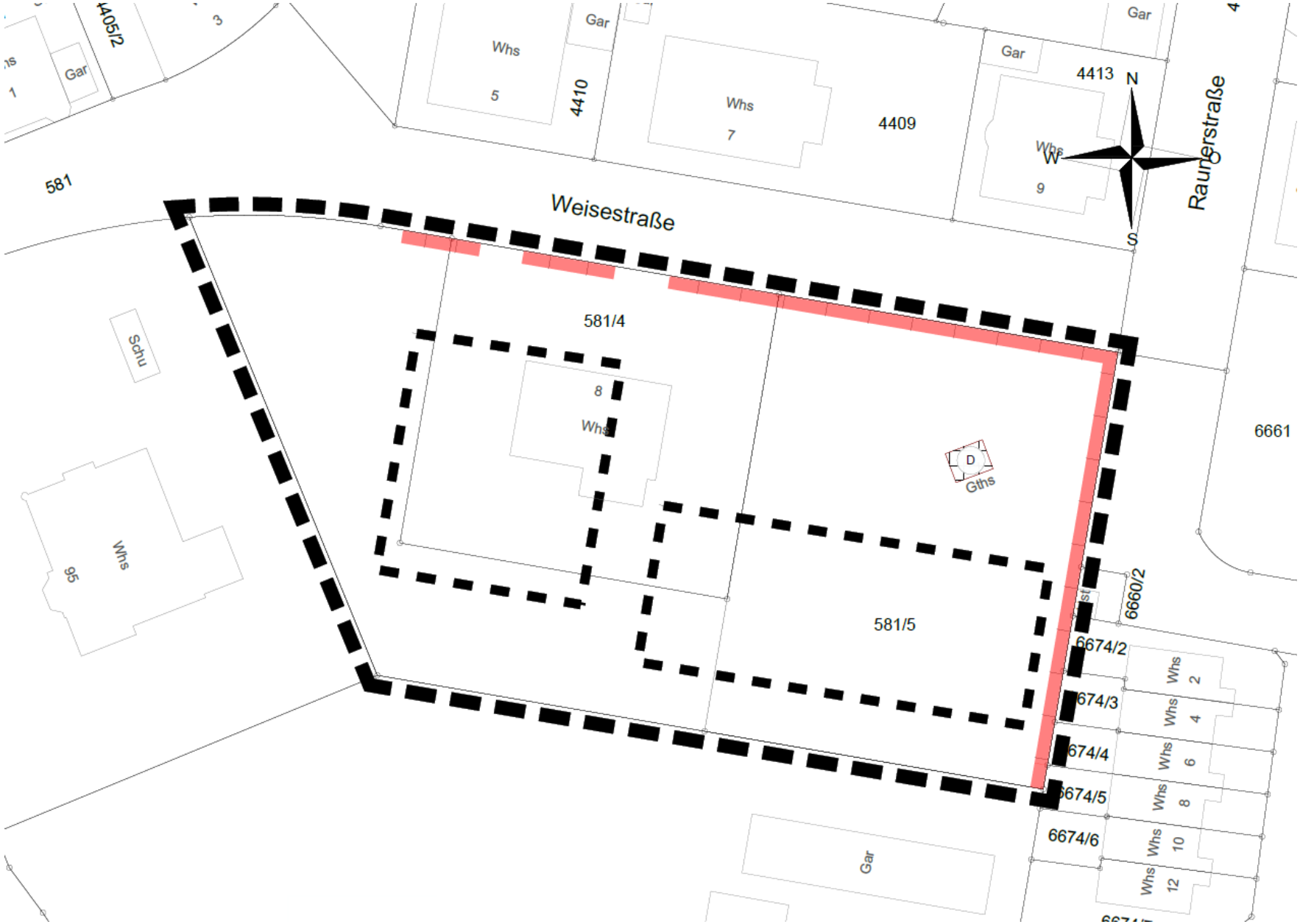

Erdgeschoss – Stand Satzung

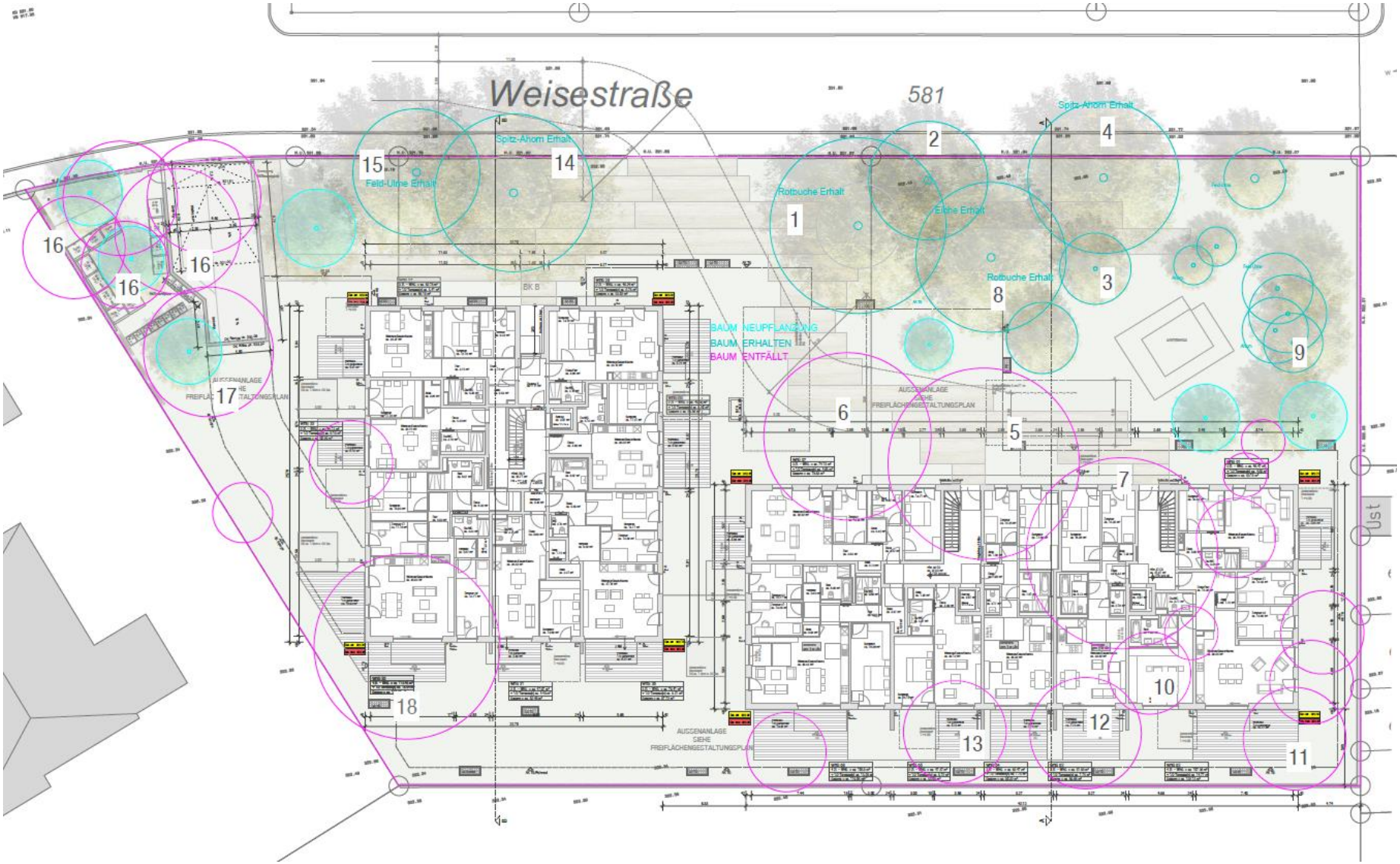

Dachaufsicht – Stand Satzung

Freiflächenplan – Stand Satzung

BackUp

Freiflächenplan – Stand Auslegung

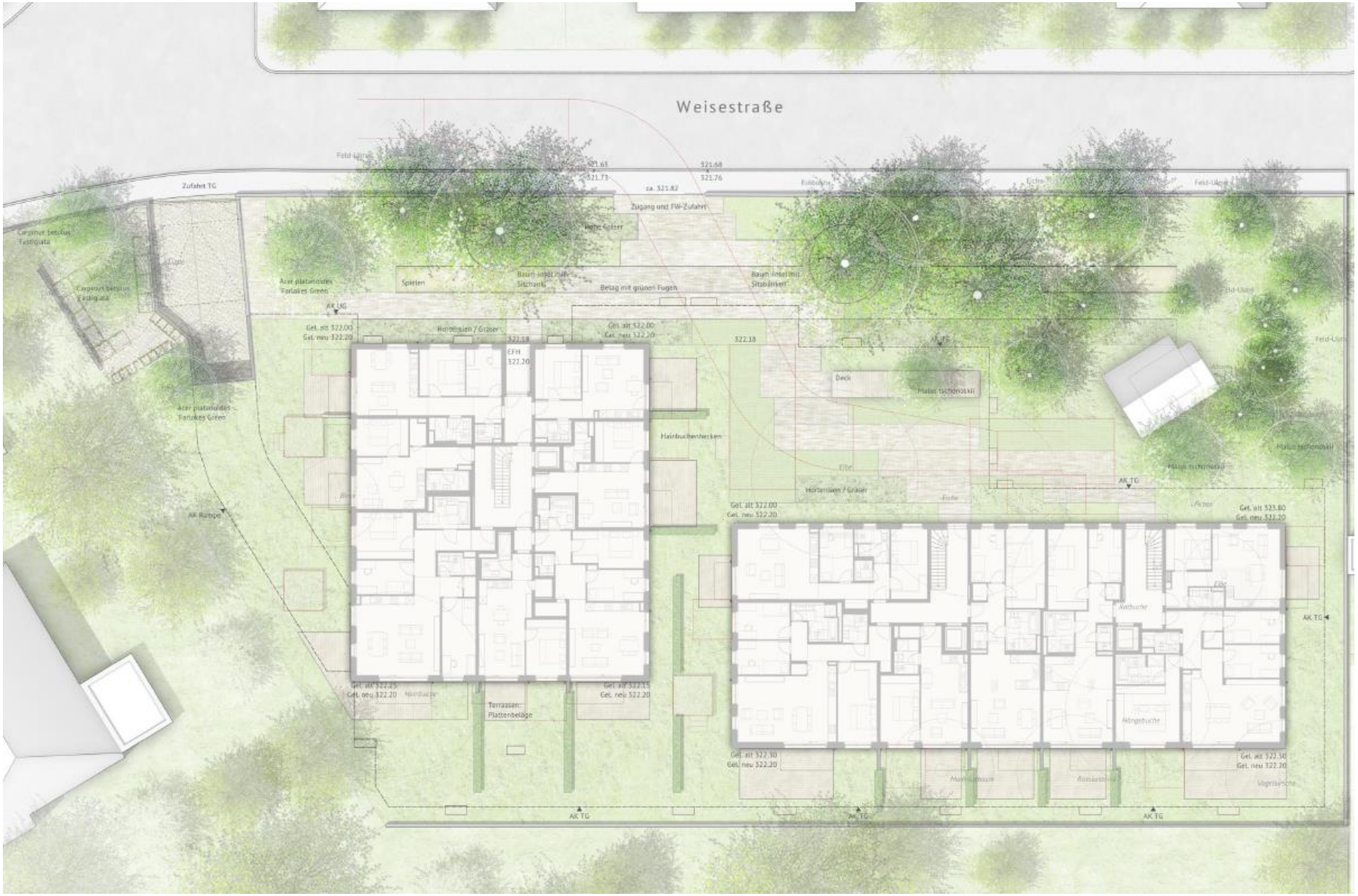

Tiefgarage – Stand Satzung

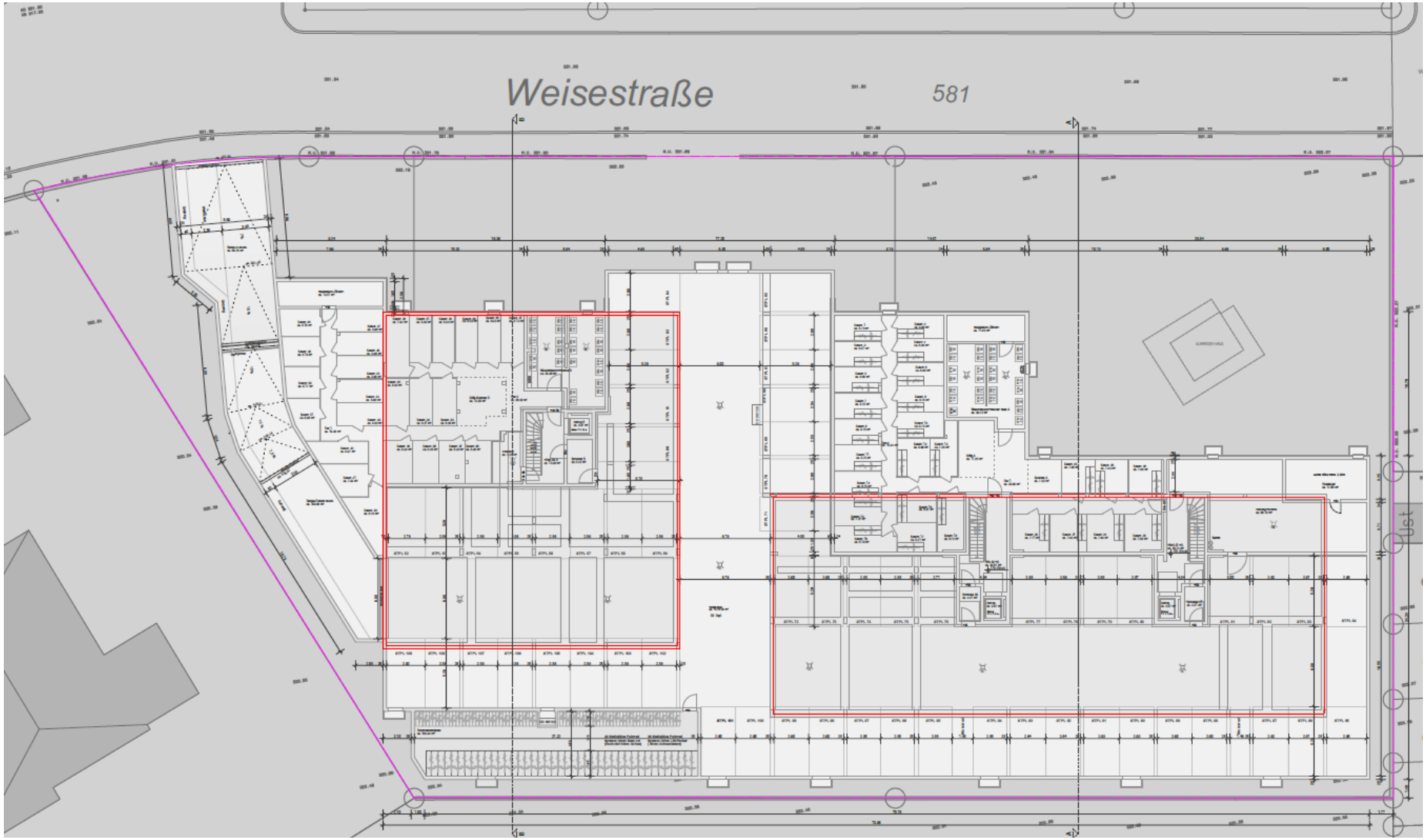

1. Obergeschoss – Stand Satzung

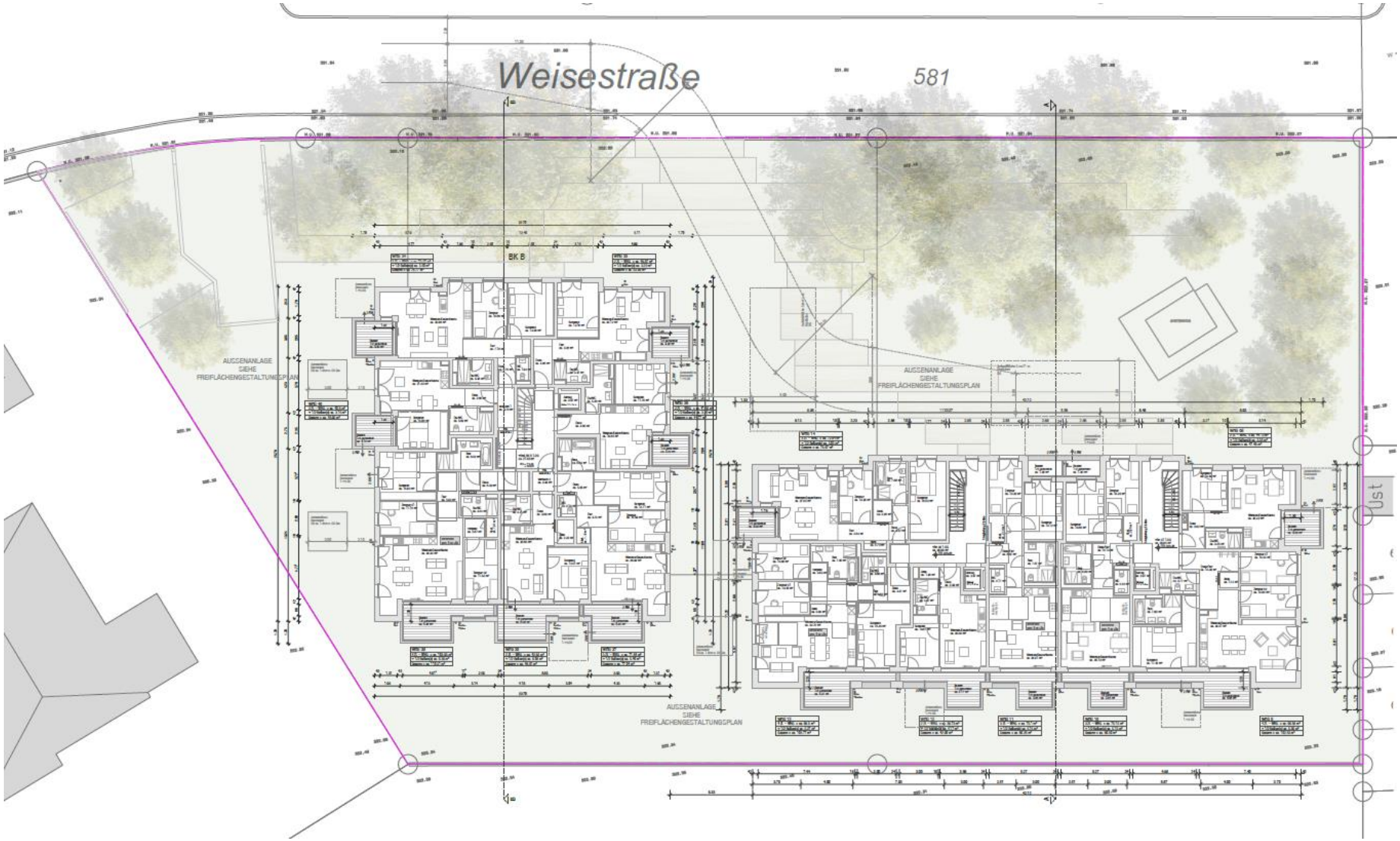

2. Obergeschoss – Stand Satzung

Dachgeschoss – Stand Satzung

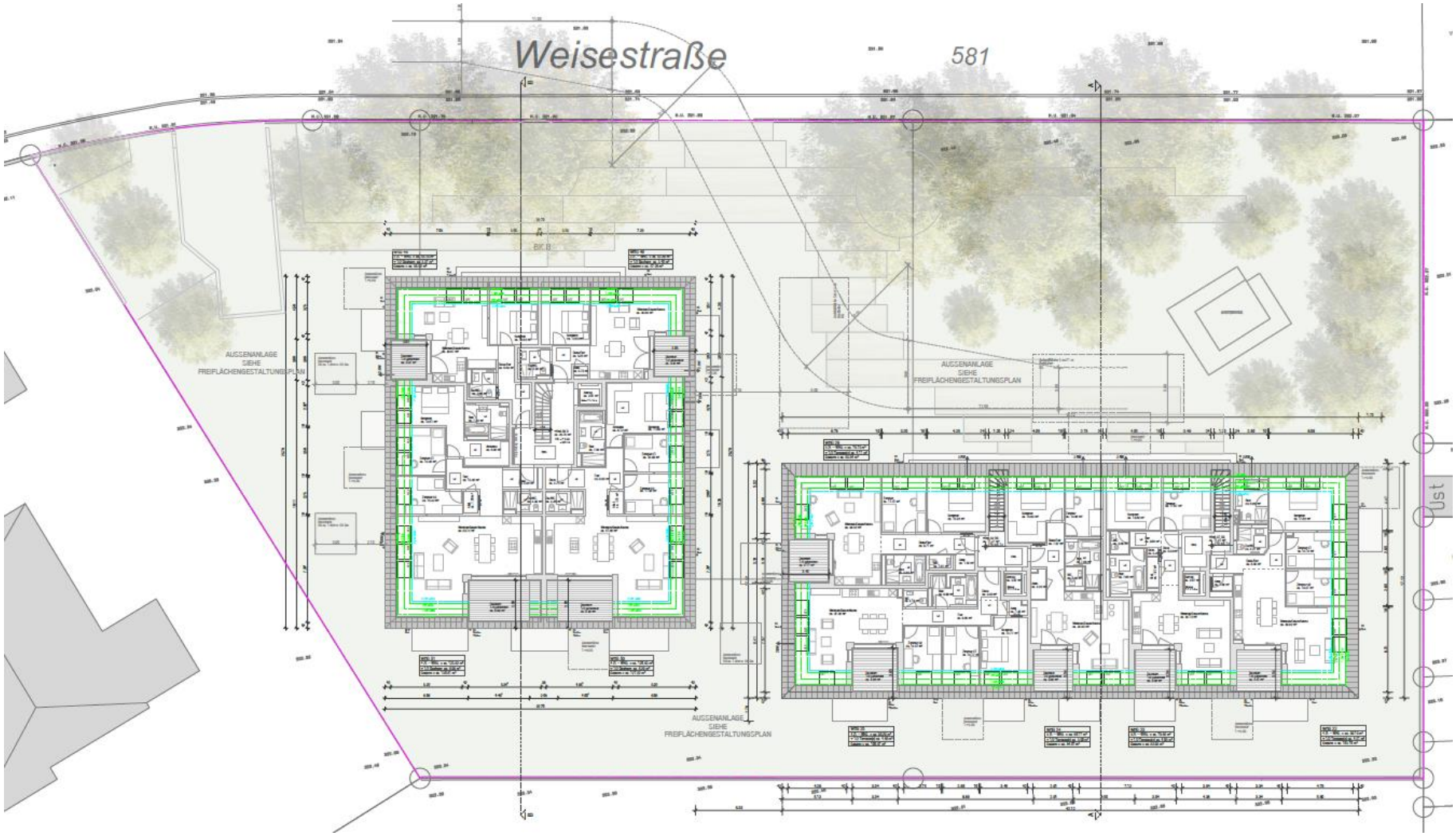

Schnitt A-A – BK A – Stand Satzung

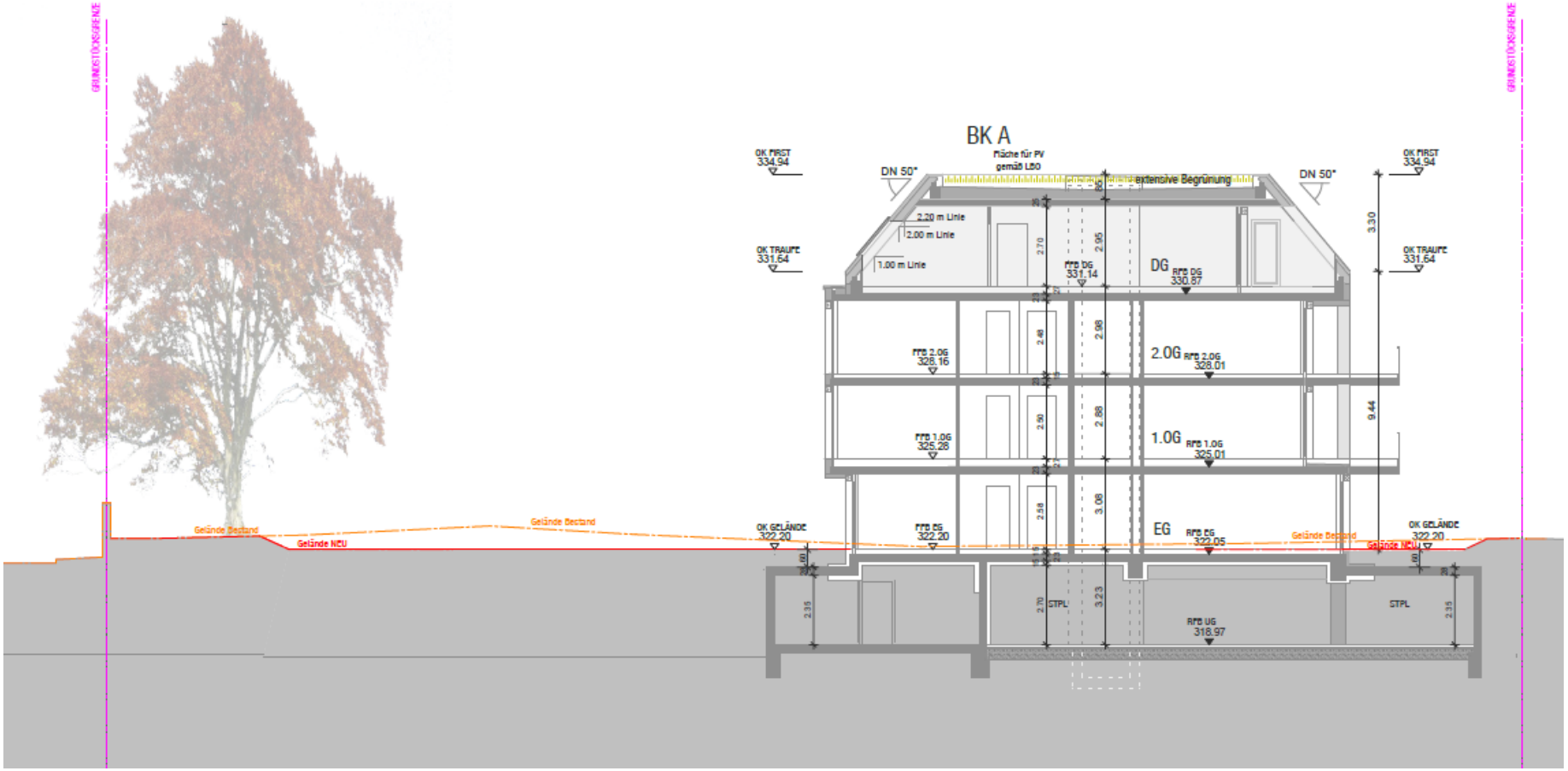

Ansicht Nord – Stand Satzung

Ansicht Süd – Stand Satzung

Ansicht West BK A – Stand Satzung

Ansicht West BK B – Stand Satzung

Ansicht Ost BK A – Stand Satzung

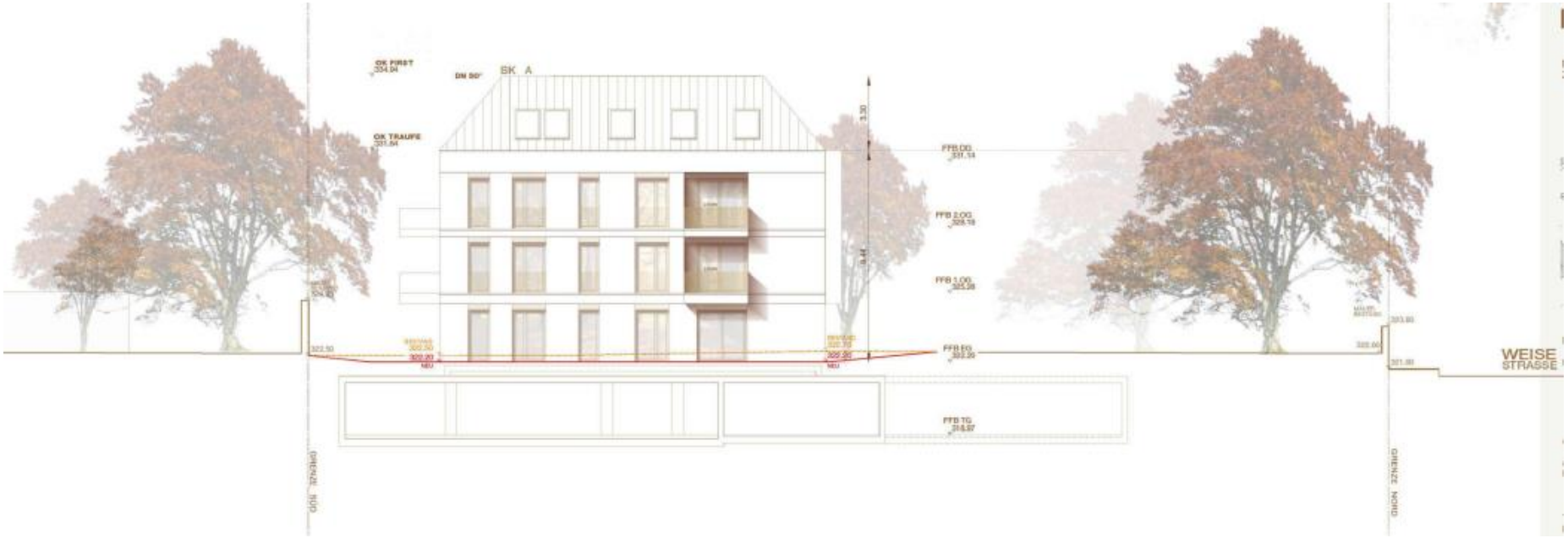

Ansicht Ost BK B – Stand Satzung