



LANDKREIS ESSLINGEN - STADT KIRCHHEIM UNTER TECK - GEMARKUNG KIRCHHEIM

Bebauungsplan gemäß §13a BauGB

"Stellegärten-Schiesswasen" - 7. Änderung

Planbereich Nr. 18.02/7

Planersteller: Abteilung Städtebau und Baurecht - Kirchheim unter Teck

M. 1:500

Gezeichnet: 02.09.2022 / 03.04.2023

Struck / kt

VERFAHRENSVERMERKE

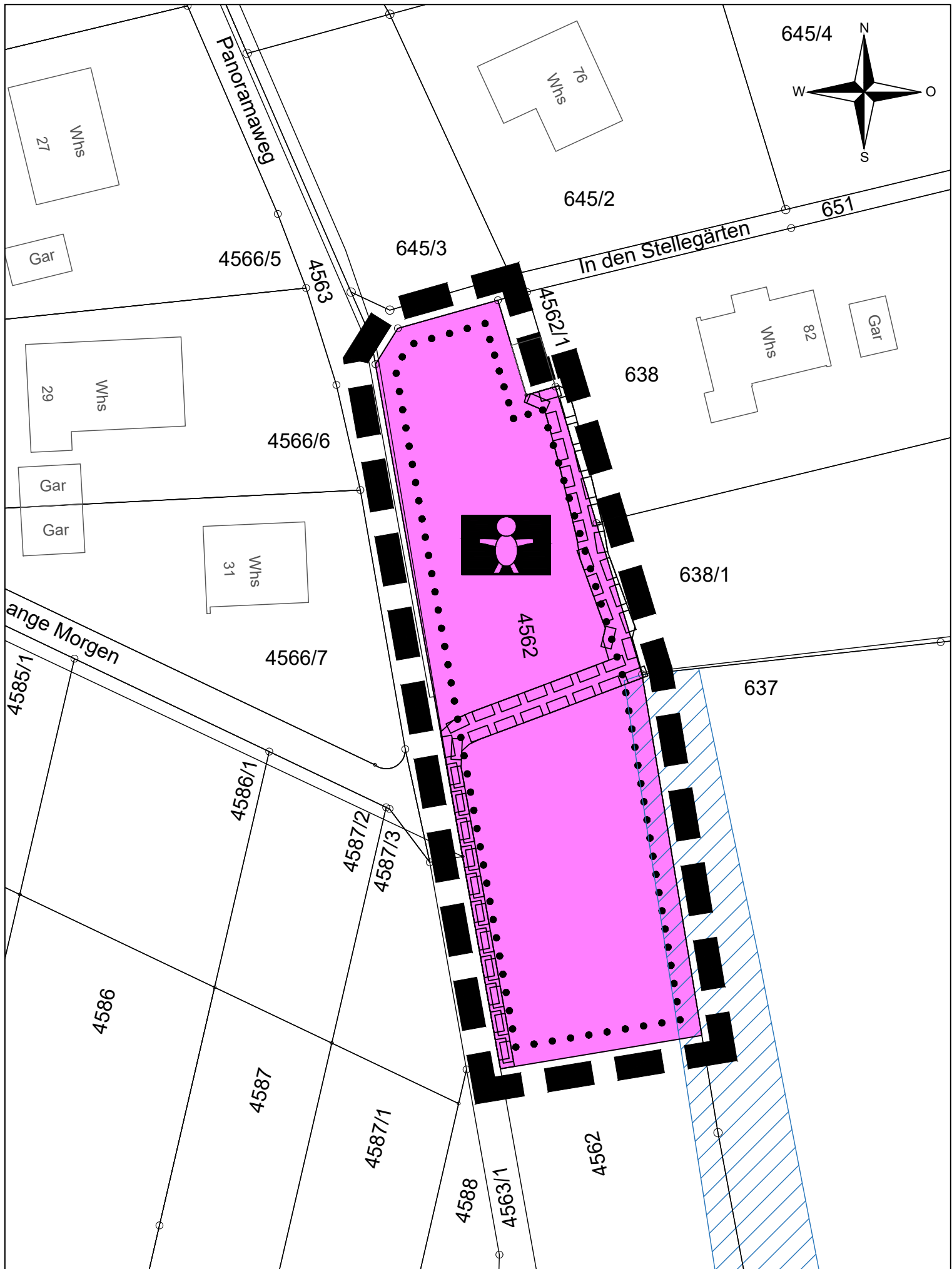
Aufstellungsbeschluss -und Auslegungsbeschluss	am	28.09.2022	
Bekanntmachung der Aufstellung § 2 Abs.1 BauGB	am	06.10.2022	
Öffentliche Auslegung § 3 Abs. 2 BauGB	von	14.10.2022	bis 14.11.2022
Satzungsbeschluss gemäß §10 BauGB	am		
In Kraft getreten	am		

AUSFERTIGUNGSVERMERK

Die Übereinstimmung dieses Bebauungsplans - zeichnerischer und schriftlicher Teil - mit dem vom Gemeinderat beschlossenen Bebauungsplan wird bestätigt.
Das Bebauungsplanverfahren wurde nach den gesetzlichen Bestimmungen durchgeführt.

Kirchheim unter Teck, den

Oberbürgermeister



Maßstab 1:500

Vermerk:
 Graph. Dateiauszug vom 05.04.2022
 Geobasisdaten © LGL, www.lgl-bw.de

Gefertigt:
 Sachgebiet Umlegung und Geoinformation
 Kirchheim unter Teck, den 03.04.2023

Zeichenerklärung

Fläche für den Gemeinbedarf

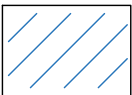
§ 9 Abs. 1 Nr. 5 BauGB



Fläche für den Gemeinbedarf mit
Zweckbestimmung Kindergarten

Umgrenzung von Schutzgebieten im Sinne des Naturschutzrechts

§ 9 Abs. 6 BauGB



Biotope gem. § 33 NatSchG

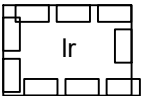
Sonstige Planzeichen



Grenze des räumlichen
Geltungsbereiches
§ 9 Abs. 7 BauGB

Flächen mit Geh-, Fahr-, und Leitungsrecht

§ 9 Abs. 1 Nr. 21 BauGB



Leitungsrecht zu Gunsten der Energie Kirchheim