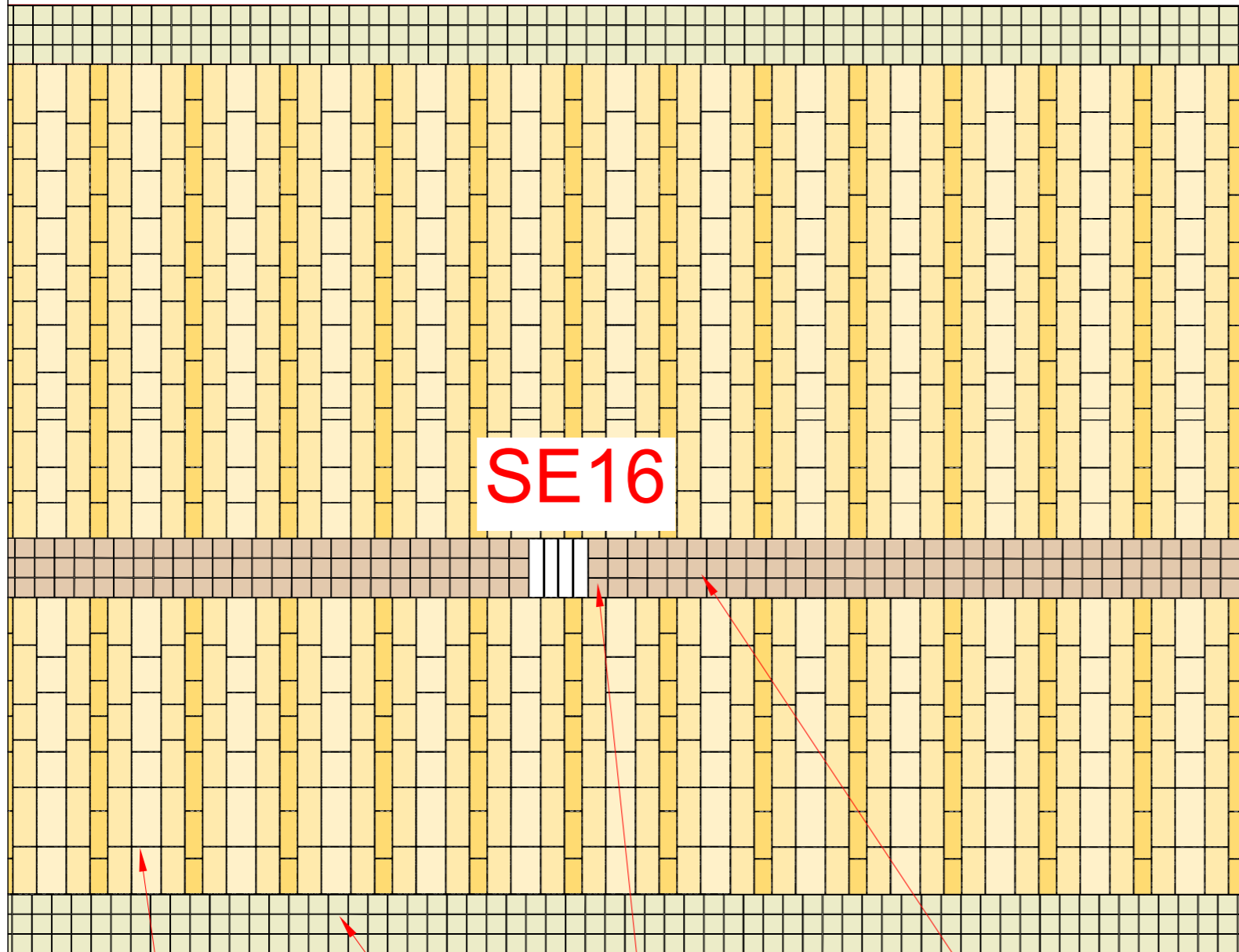


Friedrich-Tritschler-Straße



SE16

Anpflasterung
Straßenablauf

Mittelrinne

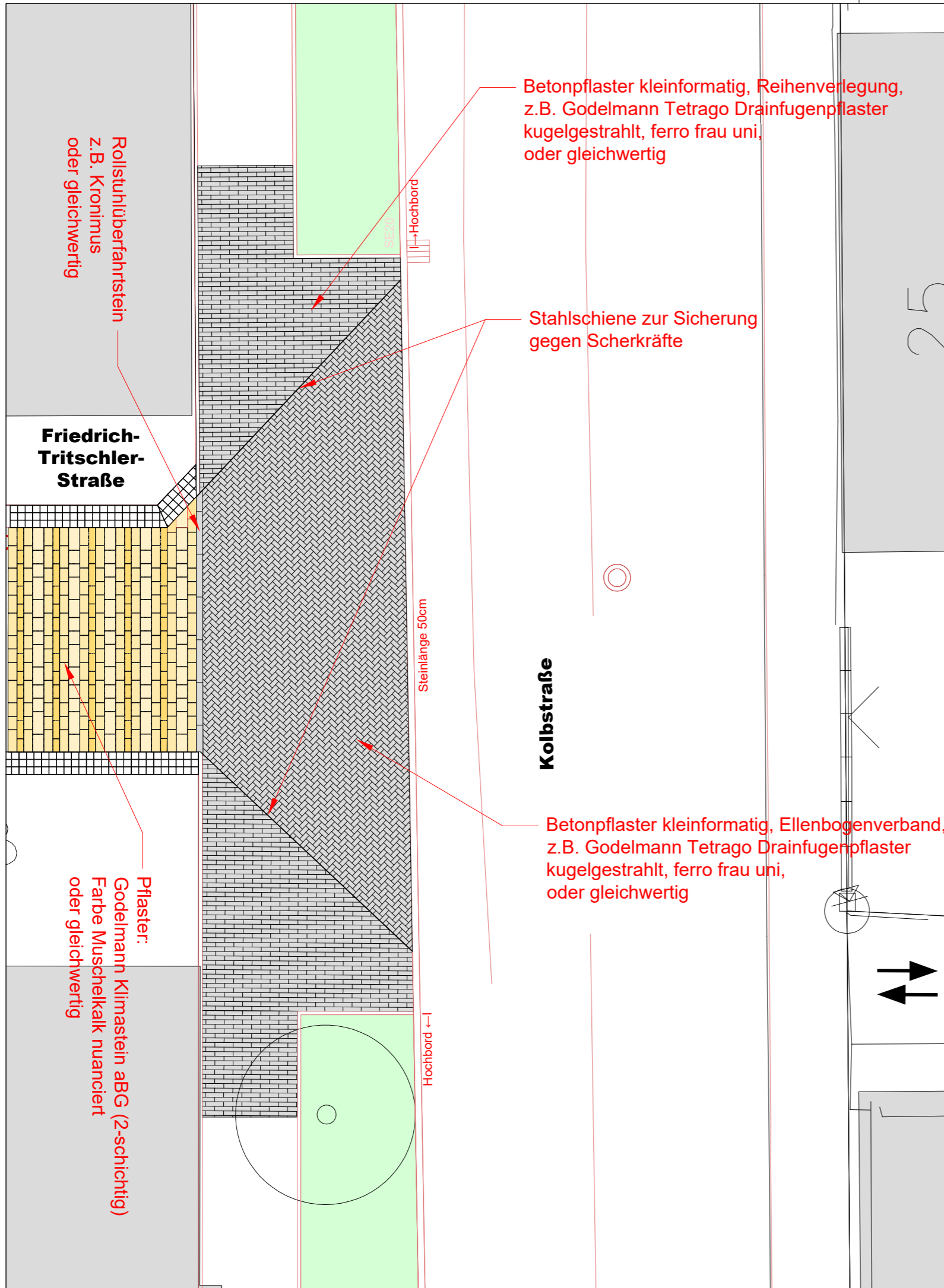
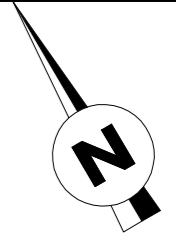
3-Zeiler Pultform

Pflaster:
Godelmann Klimastein aBG (2-schichtig)
Farbe Muschelkalk nuanciert
oder gleichwertig

Änderungsindex		Datum	
infra-teck GmbH Kelterstraße 69 73265 Dettingen unter Teck Telefon 07021-9316720 Fax 07021-9316722 www.infra-teck.de		 Beraten ■ Planen ■ Bauen	
Projekt Erschließung Steingauquartier Endausbau			
Planbezeichnung Detailplan Veranschaulichung Mittelrinne Fr.-Tritschler-Straße			
Planungsstand Entwurf			
Maßstab:	Plan: 107.1083.91	Größe: 42 x 30	Gezeichnet: i. A. Tu
1:100	Datum: 06.12.2023	Gefertigt: Spies	
Auftraggeber Stadt Kirchheim unter Teck Landkreis Esslingen		 modern · menschlich · mittendrin	
Anerkannt der Bauherr Stadt Kirchheim unter Teck			
<small>Grundlage: ALK vom Vermessungsamt Baden-Württemberg (Stand 2012) in Abgleich mit NAS-Daten 2014 und 2017 / Gebrauchshöhenstatus: 130 = NN-System / GK-Koordinaten</small>			
<small>Dieser Plan ist urheberrechtlich geschützt. Bei Weiterverwendung - AUCH NUR AUSZUGSWEISE - ist die infra-teck GmbH als Urheber zu vermerken.</small>			

infra-teck GmbH, 73265 Dettingen unter Teck

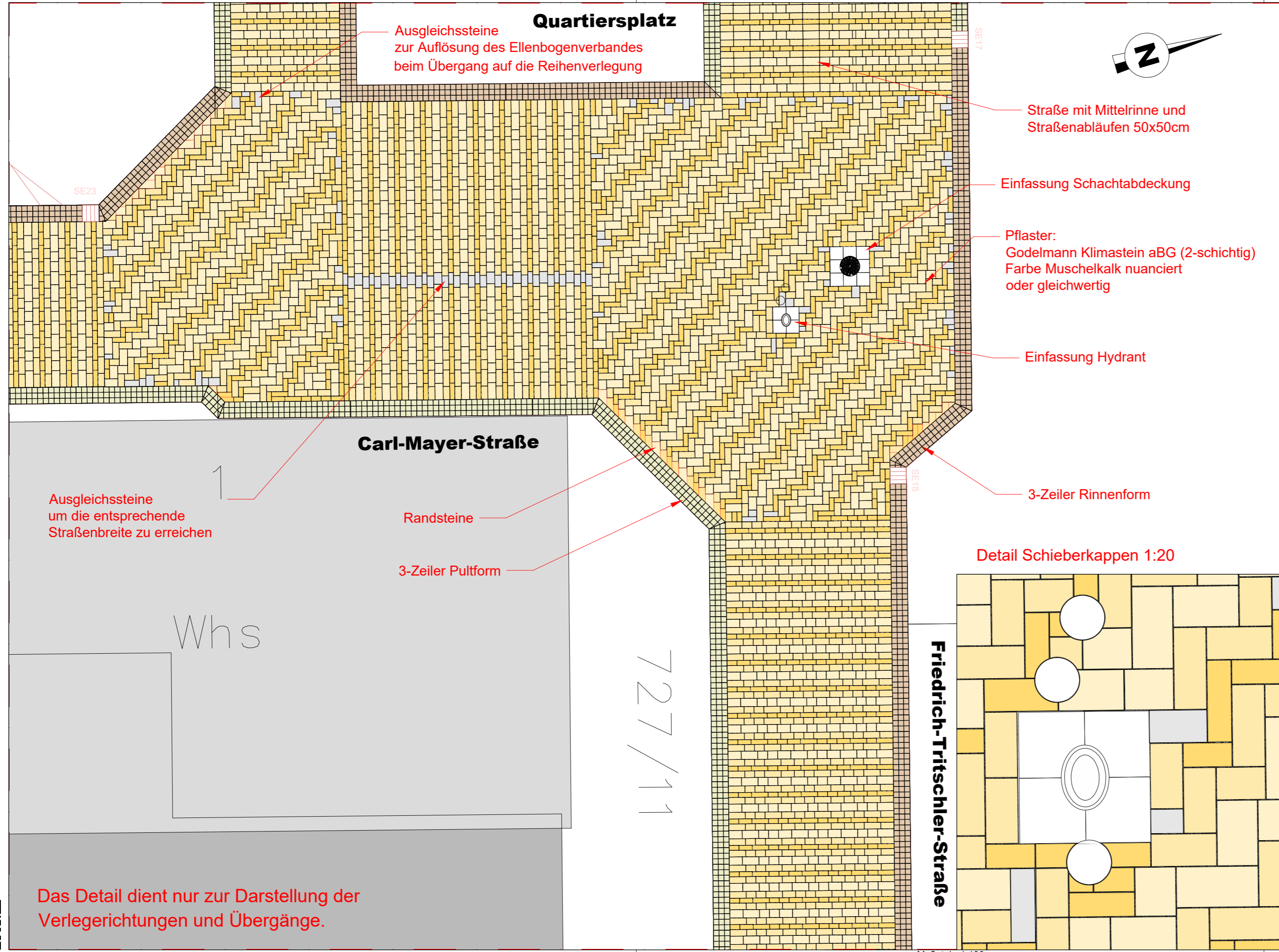




Änderungsindex		Datum	
infra-teck GmbH Kelterstraße 69 73265 Dettingen unter Teck Telefon 07021-9316720 Fax 07021-9316722 www.infra-teck.de		 Beraten ■ Planen ■ Bauen	
Projekt Erschließung Steingauquartier Endausbau			
Planbezeichnung Detailplan Pflaster Ausfahrt zur Kolbstraße			
Planungsstand Entwurf			
Maßstab:	Plan: 107.1083.92	Größe: 42 x 30	Gezeichnet: i. A. Tu
1:100	Datum: 06.12.2023	Gefertigt: Spies	
Auftraggeber Stadt Kirchheim unter Teck Landkreis Esslingen		 modern · menschlich · mittendrin	
Anerkannt der Bauherr Stadt Kirchheim unter Teck			
<small>Grundlage: ALK vom Vermessungsamt Baden-Württemberg (Stand 2012) in Abgleich mit NAS-Daten 2014 und 2017 / Gebrauchshöhenstatus: 130 = NN-System / GK-Koordinaten</small>			
<small>Dieser Plan ist urheberrechtlich geschützt. Bei Weiterverwendung - AUCH NUR AUSZUGSWEISE - ist die infra-teck GmbH als Urheber zu vermerken.</small>			

infra-teck GmbH, 73265 Dettingen unter Teck





Legende:

- Reihenverlegung
- Ellenbogenverband
- Ausgleichssteine (rechteckig, auf Sondermaße einzukürzen)
- Randsteine (schräg angeschnitten)
- 3-Zeiler Rinneform
- 3-Zeiler Pultform
- Einfassung Schachtabdeckungen (Godelmann Scada 40x40 oder gleichwertig)
- Einfassung Hydrantenabdeckungen (Godelmann Scada 40x40 oder gleichwertig)

Änderungsindex		Datum	
infra-teck GmbH Kelterstraße 69 73265 Dettingen unter Teck Telefon 07021-9316720 Fax 07021-9316722 www.infra-teck.de		 Beraten ■ Planen ■ Bauen	
Projekt Erschließung Steingauquartier Endausbau			
Planbezeichnung Detailplan Veranschaulichung Verlegerichtung und Übergänge			
Planungsstand Entwurf			
Maßstab: 1:100	Plan: 107.1083.90 Datum: 06.12.2023	Größe: 59 x 30 Gefertigt: Spies	Gezeichnet: i. A. Tu
Auftraggeber Stadt Kirchheim unter Teck Landkreis Esslingen		 modern · menschlich · mittendrin	
Anerkannt der Bauherr Stadt Kirchheim unter Teck			
<small>Grundlage: ALK vom Vermessungsamt Baden-Württemberg (Stand 2012) in Abgleich mit NAS-Daten 2014 und 2017 / Gebrauchshöhenstatus: 130 = NN-System / GK-Koordinaten</small> <small>Dieser Plan ist urheberrechtlich geschützt. Bei Weiterverwendung - AUCH NUR AUSZUGSWEISE - ist die infra-teck GmbH als Urheber zu vermerken.</small>			

Das Detail dient nur zur Darstellung der Verlegerichtungen und Übergänge.

infra-teck GmbH, 73265 Dettingen unter Teck

