KIRCHHEIM
UNTER TECK
modern · menschlich · mittendrin

Bebauungsplan

„ÖTLINGER HALDE II“

Planbereich 23.05

- Auslegungsbeschluss

17.06.2024

Abteilung Städtebau und Baurecht

Übersicht

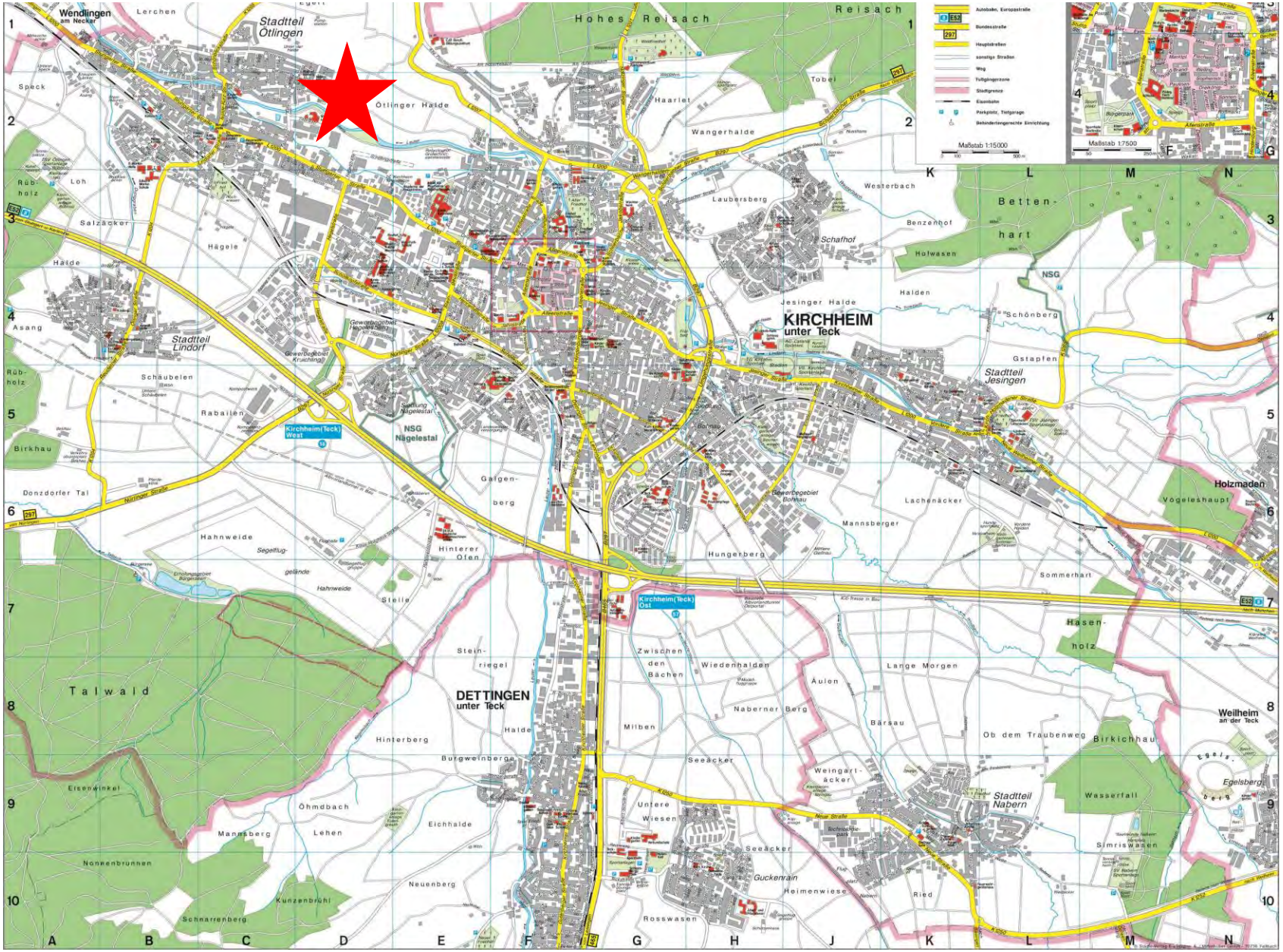

Wendlingen am Neckar
Lerchen
Stadtteil Ötlingen
Hohes Reisach
Reisach
Speck
Ötlinger Halde
Haarlet
Tobel
Wangerhalde
Rüb-holz
Loh
Salzäcker
Hägele
Halde
Laubersberg
Westerbach
Betten-hart
Benzenhof
Schafhof
Hofwasen
NSG
Halden
Jesinger Halde
Schönberg
KIRCHHEIM unter Teck
Gstapfen
Stadtteil Jesingen
Asang
Stadtteil Lindorf
Schäubelen
Rabailen
Birkhau
Kirchheim(Teck) West
NSG Nägelestal
Galgen-berg
Donzdorfer Tal
Hahnweide
Hinterer Ofen
Hungerberg
Mannsberger
Lachenäcker
Holzmaden
Vogeleshaupt
Sommerhart
Kirchheim(Teck) Ost
Hasen-holz
Stein-riegel
Zwischen den Bächen
Wiedenhalden
Lange Morgen
Äulen
Talwald
DETTINGEN unter Teck
Naberner Berg
Bärsau
Weilheim an der Teck
Milben
Ob dem Traubenweg
Birkichhau
Hinterberg
Burgweinberge
Seeäcker
Weingart-äcker
Stadtteil Nabern
Wasserfall
Egelsberg
Eisenwinkel
Öhmdbach
Untere Wiesen
Mannsberg
Lehen
Eichhalde
Simriswasen
Nonnenbrunnen
Guckenrain
Neuenberg
Heimenwiese
Ried
Kunzenbrühl
Schnarrenberg
Rosswasen
Maßstab 1:15000
Maßstab 1:7500

Luftbild mit Abgrenzung Geltungsbereich

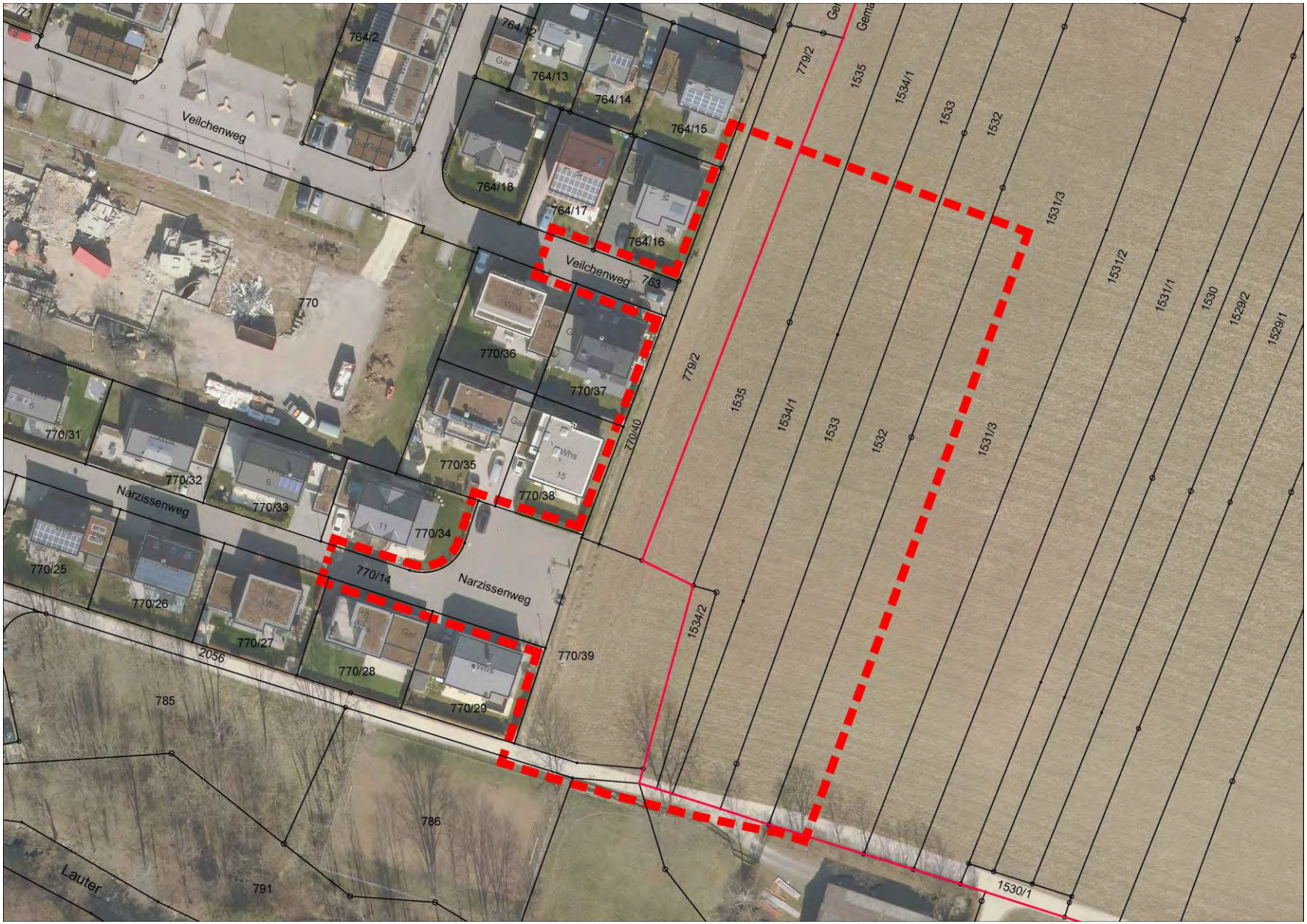

Rechtsverbindliche Bebauungspläne

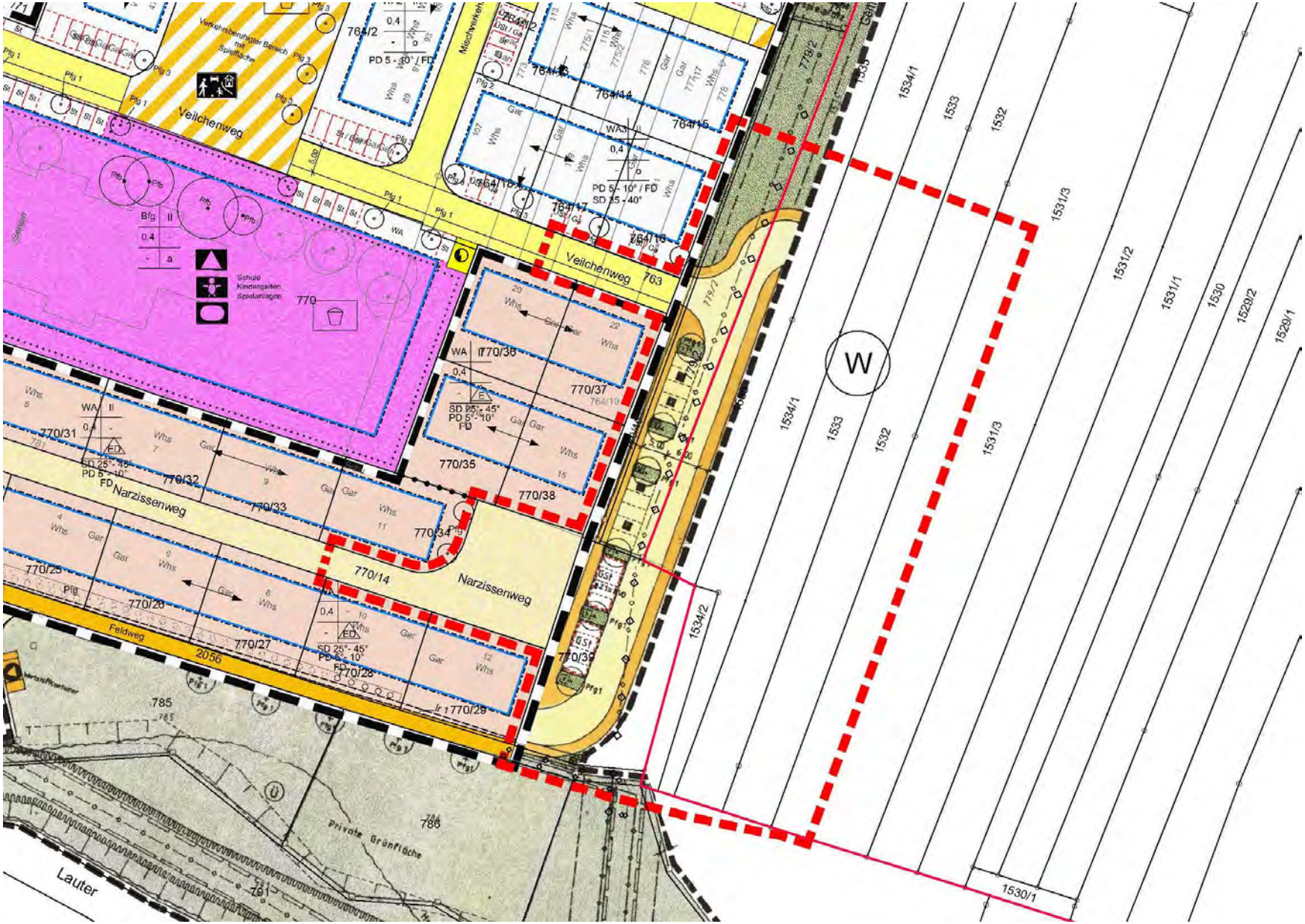

Bebauungsplan zum Aufstellungsbeschluss (GR 25.10.2023)

Bebauungsplan zum Auslegungsbeschluss (IWU 19.06.2024)

Städtebaulicher Entwurf zum Auslegungsbeschluss (IWU 19.06.2024)